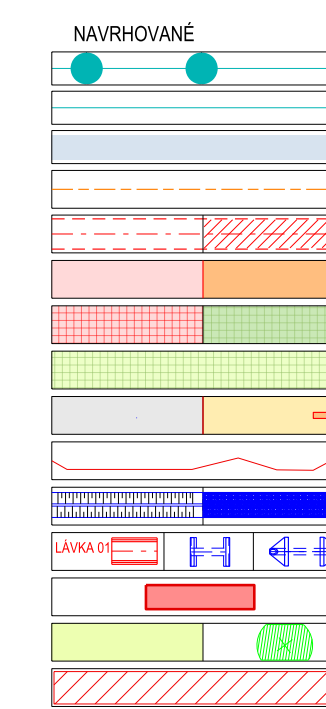




LEGENDA - HRANICE A PLOCHY

HRANICE KATASTRÁLNÍCH ÚZEMÍ
HRANICE PARCEL
VÝZNAMNÉ PARCELE VE VLASTNICTVÍ SJUS
HRANICE ŘEŠENÉHO ÚZEMÍ
OPRAVA BŘEHOVÉ STEZKY (OPRAVA VÝTLUKŮ) (REKONSTRUKCE VÝTLUKŮ)
DOPRAVNÍ PLOCHY A CHYLOSTEZKY (ASFALTOVÝ BETON) (ŠTERKOVÝ POVRCH)
DOPRAVNÍ PLOCHY – (DLAŽENÉ ROSTY) (ZATRAVNĚNÉ ROSTY)
PARKOVACÍ PLOCHY – ZATRAVNĚNÉ ROSTY
CHODNIKY (BETONOVÉ) (MLATIVÉ) (BŘEHLINĚ POVRCH)
HRANICE ZEMNÍCH PRACÍ VÝPOD. NÁSPY. TERÉNNÍCH ÚPRAV
OVOČNÝCH PRŮPKY (ZATRAVNĚNÉ) (DLAŽENÉ)
LŮKY A PROSPĚCHY (KOLMA ČELA) (SMOLA ČELA)
OBJEKTY - STAVBY (SOC. ZÁMĚN, VÝHLÍDKY, SKLADY, TRAFOSTANICE, MOLA, APOD.
ZELEN. - (ZATRAVNĚNÍ) (VÝSADBA STROMŮ)
PLOCHY PRO UMÍSTĚNÍ MOBILNÍ A HERNÍCH PRŮKŮ

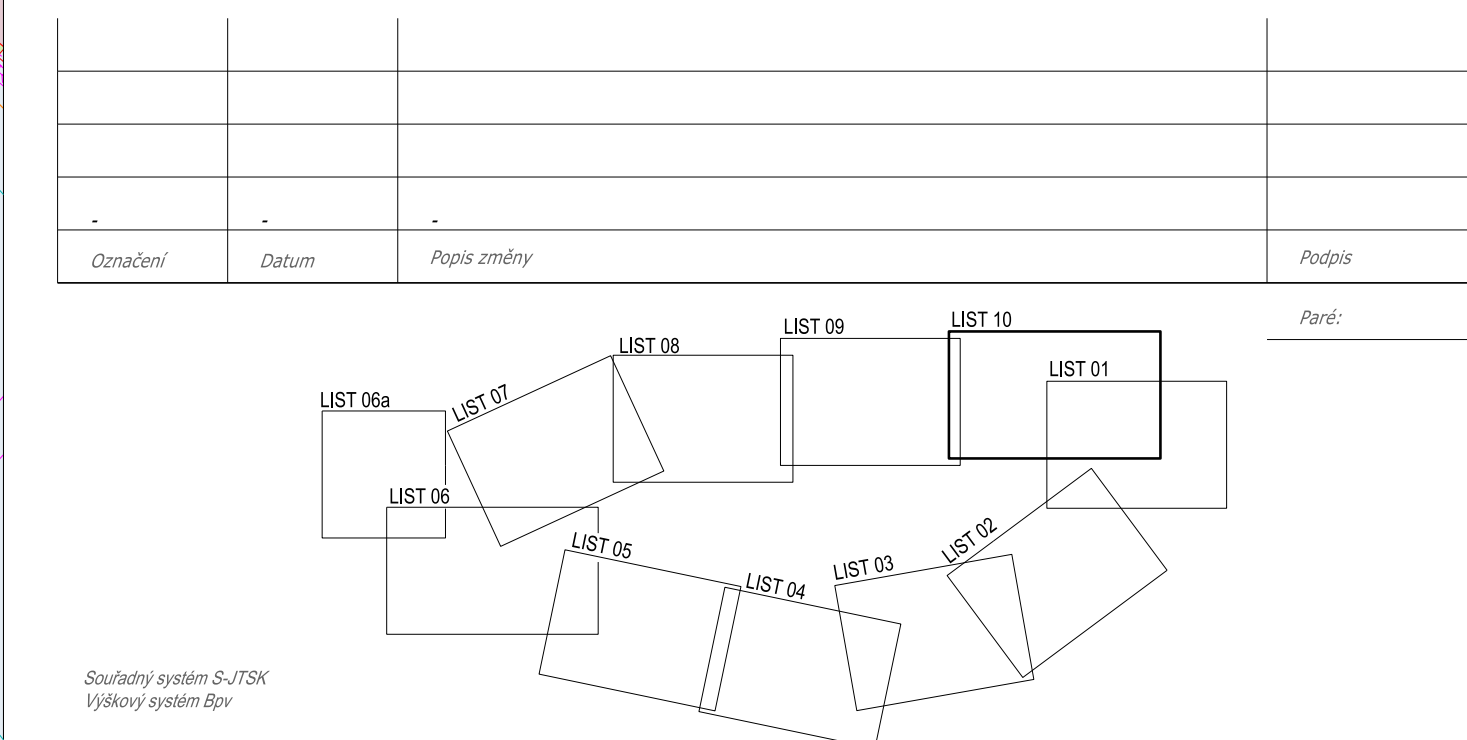
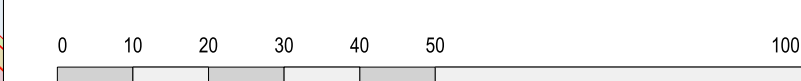


LEGENDA - INŽENÝRSKÉ SÍTI

DOVOZOVACÍ DRŽENÍ (TRATIVOVO) | DRENÁŽNÍ PÉRA
 VEDENÍ NA POZEMKŮ (NABŮLEŽ, LAMPY VO, SOLÁRNÍ LAMPY VO)
 TELEKOMUNIKAČNÍ VEDENÍ | OPTICKÉ / FTP |
 VODOVOD
 KANALIZACE - SPLAŠKOVÁ
 KANALIZACE SPLAŠKOVÁ - VÝTLAK
 KANALIZACE - DEŠŤOVÁ
 NÁPOJOVACÍ BODY JS (EL. ENERGIE, KANALIZACE, VODOVOD, TELEKOMUNIKACE)



SEZNAM KÚ A DATUM VYDÁNÍ DKM (<https://services.cizk.cz/dgk/wa/>)



UDRŽITELNÁ REVITALIZACE A RESOCIALIZACE LOKALITY MEDARD		rozhodnutí č.j. 62/01 CZ.10.01.01/00/22_001/00000144	
C	SITUAČNÍ VÝKRESY	C.1. tabulky	229
-	-	osídlení PZI	245
-	-	občerství	39/200
-	-	domovní	7 a 8. a.m.1
-	-	veřejnosti	1.1338
-	KATASTRÁLNÍ SITUAČNÍ VÝKRES - LIST 10	C.2. (zám. / občerství)	C.2.10